

SERVICIOS PROFESIONALES BALDIZON

FREDY ANTONIO RAMIREZ BALDIZON
BARRIO LA ERMITA SAN BENITO, PETEN.

FACTURAS SERIE A

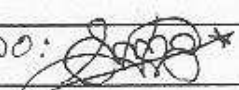
NIT: 2846665-9

Nº 0000109

DIÁ	MES	AÑO
30	09	2013

Señor: Dirección General del Patrimonio Cultural y Natural
 Dirección: 12 Av. 11-11, Zona 1
 NIT: 337851-9

SUJETO A PAGOS TRIMESTRALES

CANT.	DESCRIPCION	VALOR
	Honorarios por servicios profesionales prestados en el Departamento de Conservación y Rescate de Sitios Arqueológicos Prehispánicos de la Dirección General del Patrimonio Cultural y Natural, correspondiente al mes de Septiembre del año 2013, Según Contrato Administrativo No. 1163-2013, y Acuerdo Ministerial No. 167-2013.	7,500 00
	CANCELADO: 	
Total en Letras: Siete mil quinientos exactos		

Imprenta y Variedades Katty Nit: 1801292-2
 Según Res. 2013-5-247540-522 de fecha 04/03/2013
 Serie A del 101 al 150

TOTAL Q. 7,500 00

ORIGINAL: Cliente / DUPLICADO: Contabilidad

Guatemala, 30 de septiembre del 2013

Informe: 08-2013

Licenciada

De la manera más atenta me dirijo a usted con el propósito de presentarle mi informe de actividades mensuales conforme a lo estipulado en el **Contrato Administrativo por Servicios Profesionales Número 1163-2013**, aprobado mediante el **Acuerdo Ministerial Número, 167-2013** correspondiente al mes de Septiembre del año 2013, y para el cobro de mis honorarios estoy presentando la **factura número de serie "A" y correlativo 0000109.**

Actividades Realizadas:

1. Investigación arqueológica y liberación de escombros en la entrada del saqueo oeste del edificio C-9 del sitio arqueológico Naranjo Sa'aal
2. Investigaciones arqueológicas y liberación de rellenos en la base de la escalinata Oeste de la estructura C-9, Sub. 1 que se encuentra en el túnel de saqueo del edificio C-9. del sitio arqueológico Naranjo Sa'aal.
3. Investigación arqueológica y liberación de escombros en la esquina noroeste del primer cuerpo de la estructura C-9, del sitio arqueológico Naranjo Sa'aal
4. Investigaciones arqueológica y liberación de escombros en el sector de la esquina Suroeste del edificio C-9, del sitio arqueológico Naranjo Sa'aal
5. Investigación arqueológica y liberación de escombros en el lateral sur del Pórtico que se encuentra en la segunda terraza del sector oeste de la estructura C-9. del sitio arqueológico Naranjo Sa'aal
6. Investigación arqueológica y liberación de escombros en el lateral Norte del Pórtico que se encuentra en la segunda terraza del sector oeste de la estructura C-9, del sitio arqueológico Naranjo Sa'aal


7. Investigaciones arqueológica y liberación de escombros en el sector del lateral Norte de la escalinata principal de la fachada oeste del edificio C-9 del sitio arqueológico Naranjo Sa'aal
8. Investigaciones arqueológica y liberación de escombros en el sector del lateral Sur de la escalinata principal de la fachada oeste del edificio C-9 del sitio arqueológico Naranjo Sa'aal
9. Investigación arqueológica y liberación de escombros en el sector de la escalinata Este que conduce del cuarto nivel al quinto nivel del edificio B-15 de la Acrópolis Central del sitio arqueológico Naranjo Sa'aal
10. Investigación arqueológica y liberación de rellenos en el sector de la escalinata Este de la subestructura que conduce del cuarto nivel al quinto nivel del edificio B-15 de la Acrópolis Central del sitio arqueológico Naranjo Sa'aal
11. Investigación arqueológica y liberación de escombros en los recinto 1 y 2 del edificio A-7 , de la Acrópolis Oeste del sitio arqueológico Naranjo Sa'aal

Resultados Obtenidos:

1. Se realizó una liberación de 4 metros cuadrado en la entrada al túnel de saqueo del sector Oeste del edificio C-9 del sitio arqueológico Naranjo Sa'aal. En esta oportunidad se localizó un muro escalonado sobre piso de patio con un muro vertical a manera de nicho que fuera destruido por los saqueadores. Esta unidad se encuentra en proceso de investigación por lo que esta por definirse si se trata de una subestructura.



2. Se hizo una hizo una investigación de 8.00 metros lineales de túnel en la base del primer escalón de la estructura C-9 sub 1. En esta oportunidad se documentó la contrahuella de la primera escalinata y un monumento sin



inscripciones de 1.84 metros de alto, 89 centímetros de ancho y de 59 centímetros de grosor, que podría estar marcando el centro de la escalinata de dicha estructura.

3. Se hizo una liberación de 9 metros cuadrados de escombros en la esquina Noroeste del primer cuerpo del edificio C-9. En este sector se siguió el muro en talud con sillares de piedras tallada con zócalo hasta la esquina Noroeste. De dicha esquina solamente se encontró la primera hilada de sillares en buen estado de conservación sobre el piso de la terraza.



4. Se realizó una liberación de 7.50 metros cuadrados de escombros en la base de la esquina Suroeste de la estructura C-9. En este sector se localizó un muro en talud con piedras irregulares que podría ser parte de un muro de contención. Sin embargo cerca de la esquina en la fachada sur se localizó un muro en talud de piedras tallada con cuñas que es parte de la fachada sur del primer cuerpo del edificio.



5. Se retiraron 10 metros cuadrados de escombros en el lateral Sur de la segunda terraza del sector oeste de la estructura C-9. En esta unidad se localizaron siete escalones que promedian 1.16 metros de huella y de 30 centímetros promedio de contrahuella, que rematan en un muro de sillares de piedras pequeñas que corresponden al lateral sur del Pórtico. De dicho muro solo se pueden apreciar las dos primeras hiladas de piedras pequeñas talladas en bloque con cuñas.



6. Se retiraron 4 metros cuadrados de escombros en el lateral Norte del Pórtico de la segunda terraza del sector oeste de la estructura C-9. En esta unidad se localizaron 3 escalones que promedian



de 1.16 metros a 1.30 metros de huella y de 20 centímetros promedio de contrahuella. El muro de lateral Norte del pórtico no ha sido encontrado.

7. En esta unidad se hizo una liberación de 3 metros de escombros en donde se localizó el piso de la terraza del edificio con algunos sillares de la base del muro en talud. Dicho muro se encuentra en buen estado de conservación hasta una altura de 85 centímetros desde el piso de la terraza.



8. En esta unidad se hizo una liberación de 3 metros de escombros en donde se localizó el piso de la terraza del edificio con un muro en talud de piedras irregulares a manera de muro de contención. No se encuentran evidencias de escalinata en este sector.



9. En esta unidad se realizaron 13.20 metros cuadrados de liberación de escombros en donde se localizaron 8 escalones de la escalinata que conduce del cuarto nivel al quinto nivel. Dichos escalones promedian entre 33 y 35 centímetros de contrahuella y de 35 a 40 centímetros de huella. Dicha escalinata se encuentra en mal estado de conservación, porque fue construida con piedras pequeñas a manera de lajas, sin embargo en algunos sectores se pueden definir claramente. Además presenta un muro vertical en los sectores Norte y Sur a manera de alfardas donde remata dicha escalinata.





10. En esta unidad se realizaron 8 metros de liberación de rellenos en donde se siguió documentando 8 escalones más de la escalinata que conduce del cuarto nivel al quinto nivel que corresponde a una subestructura que sería B-15 Sub. 3. Dichos escalones promedian entre 30 centímetros de contrahuella y de 35 centímetros de huella, con muros verticales a manera de alfarda en los sectores Norte y Sur.



11. En esta unidad se hizo una liberación de 12 metros cuadrados de escombros en el sector norte del recinto 1 y se liberó totalmente el recinto No. 2, del edificio A.7. Los muros interiores del recinto 2, alcanzan una altura promedio de hasta 2.50 metros en buen estado de conservación, específicamente los muros Este y Oeste. Y el muro interior norte alcanza una altura de 1.44 metros de buen estado de conservación desde el piso interior del recinto. El recinto 1 es delimitado por un muro vertical a manera de tabique que formaba un vano. Dicho tabique solo fue posible localizarlo en el sector Norte sobre la banca, ya que en el sector sur no se encontró por la destrucción que hicieron los saqueadores. Además se localizó la orilla de la jamba Oeste de otro vano con banca que juega con el vano central principal del recinto.




Fredy Antonio Ramírez Baldizón


Vo.Bo.
Edin Robel Hernández Payes
Coordinador Administrativo
Departamento de Conservación y Rescate
de Sitios Arqueológicos Prehispanicos
IDAEH-DSPCN